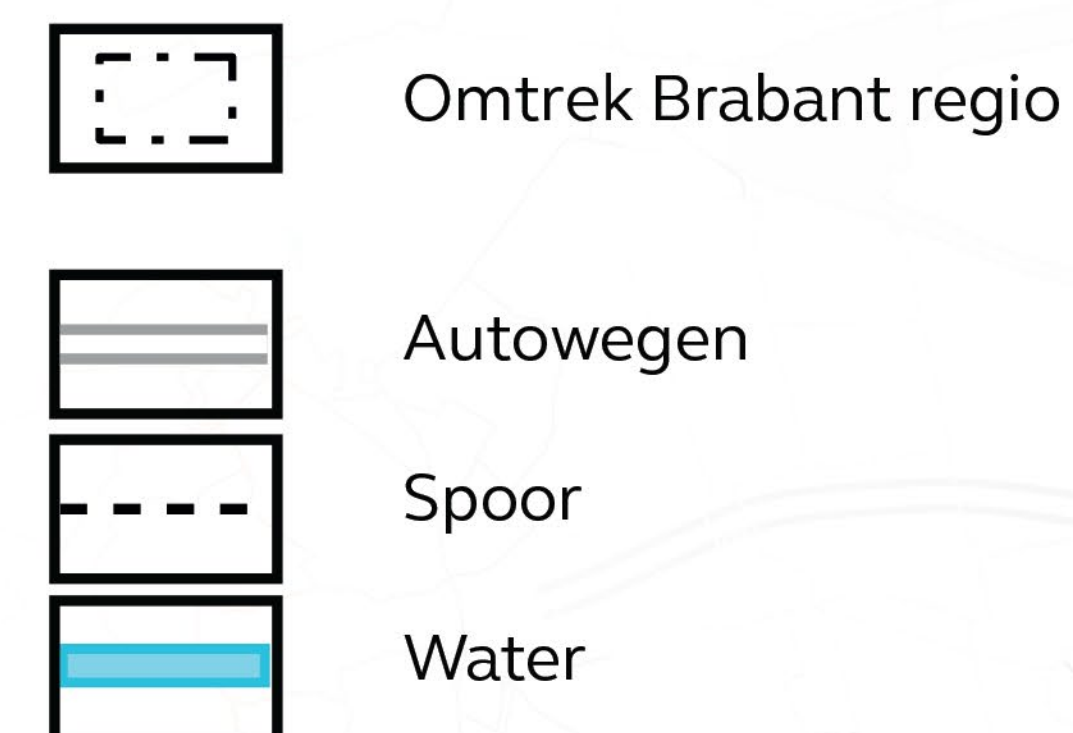
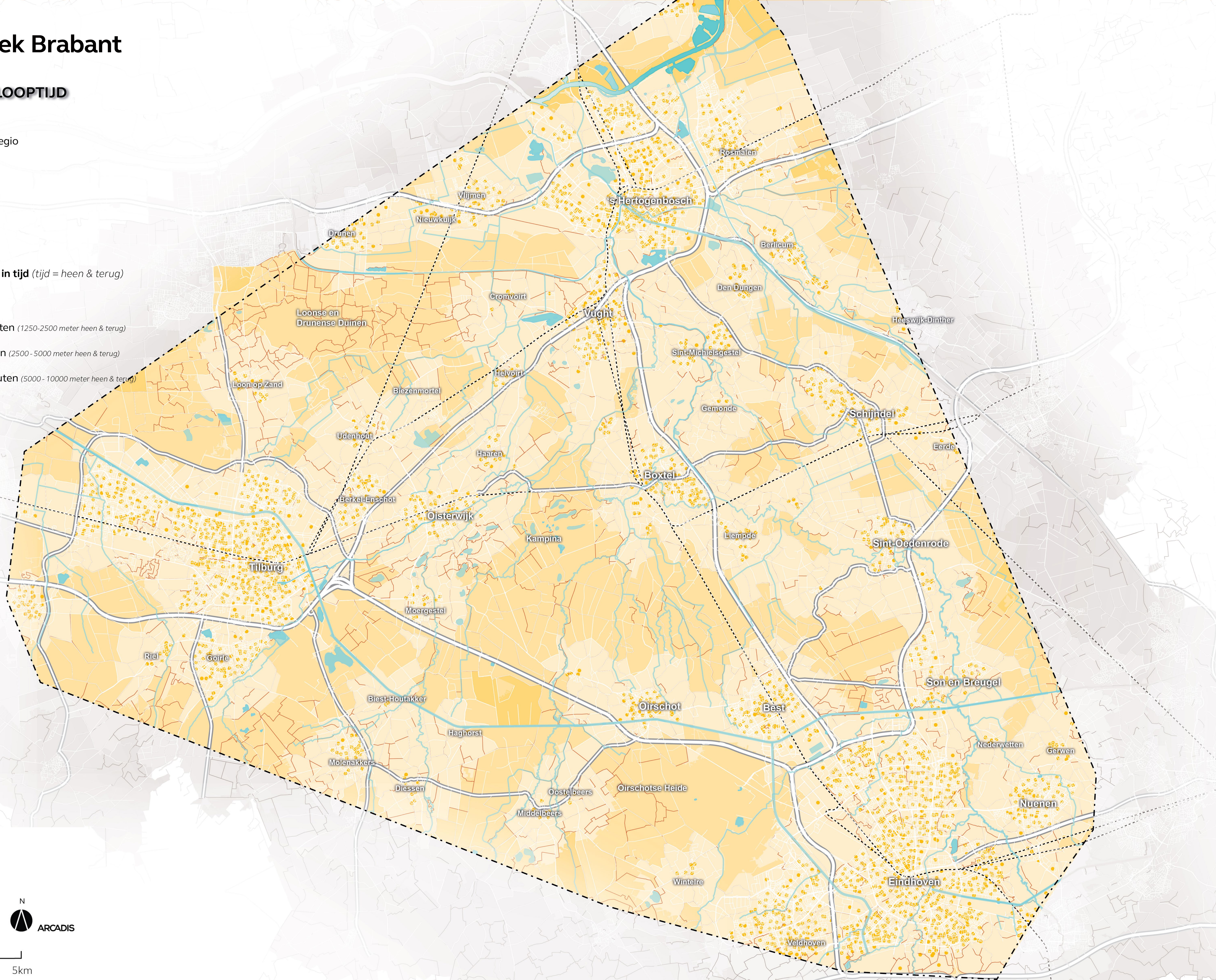


Stedendriehoek Brabant

ANALYSE AFSTAND-LOOPTIJD



Afstand polygonen uitgedrukt in tijd (tijd = heen & terug)



20 april 2023 | versie 1.0
Sjaak.punt@arcadis.com
schaal 1: 50000
formaat: A0








Stedendriehoek Brabant






ANALYSE BARRIÈRES

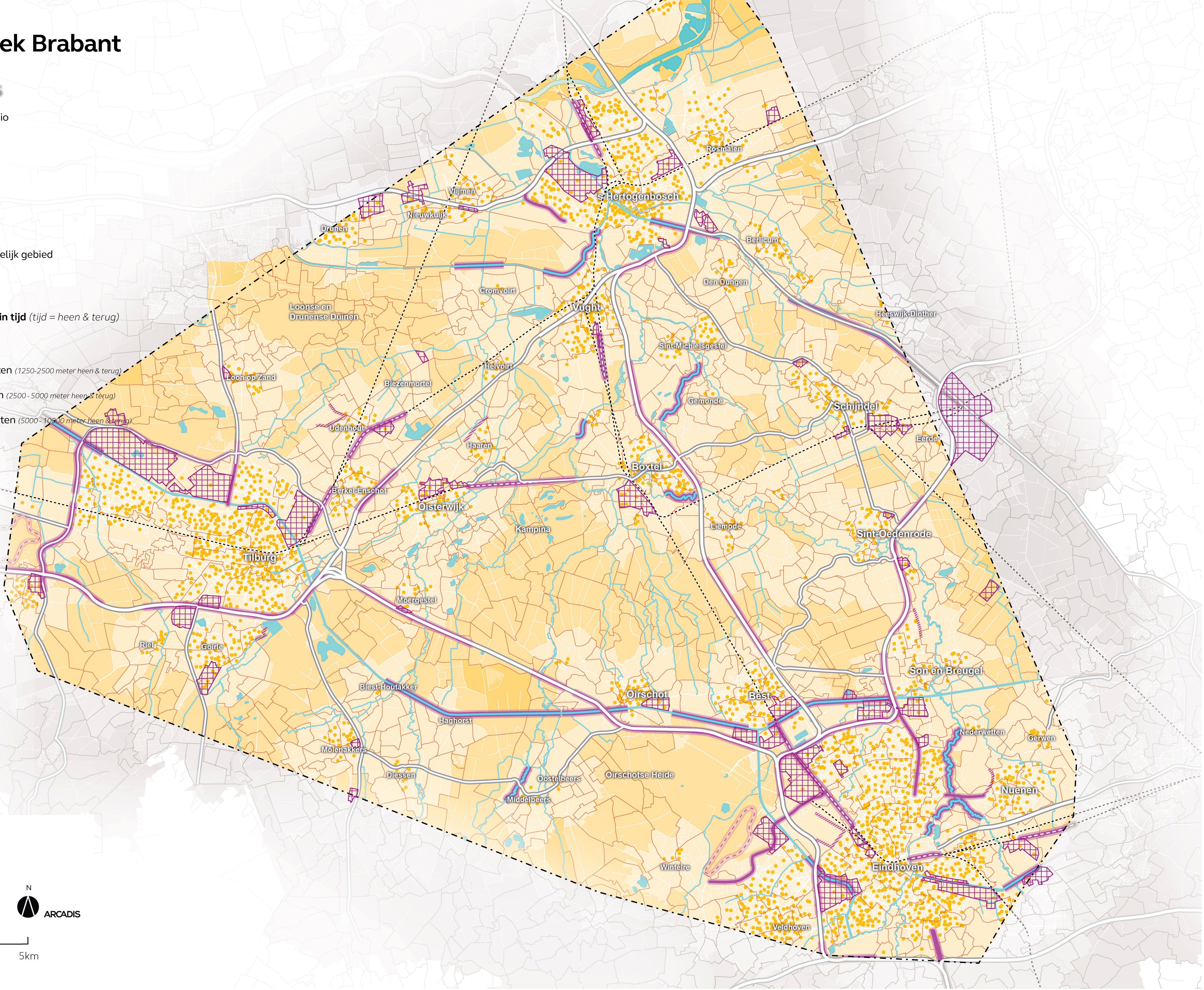
 Omtrek Brabant regio

Barrières

-  Autowegen
-  Spoor
-  Water
-  Ontoegankelijk landelijk gebied
-  Kassen & industrie

Afstand polygonen uitgedrukt in tijd (tijd = heen & terug)

-  Buurt (0-punt)
-  Tot 2,5 km, 30 Minuten (1250-2500 meter heen & terug)
-  Tot 5 km, 60 Minuten (2500-5000 meter heen & terug)
-  Tot 10 km, 120 Minuten (5000-10000 meter heen & terug)
-  Wandelnetwerk



20 april 2023 | versie 1.0
Sjaak.punt@arcadis.com
schaal 1: 50000
formaat: A0



Stedendriehoek Brabant

LANDSCHAPPEN VAN BRABANT

 Omtrek Brabant regio

 Autowegen

 Spoor

 Water

Landschappen

 Zandgronden

 Veenweiden

 Water

 Droogmakerij

 Rivierdal

 Natuur Netwerk Nederland

 Natura 2000

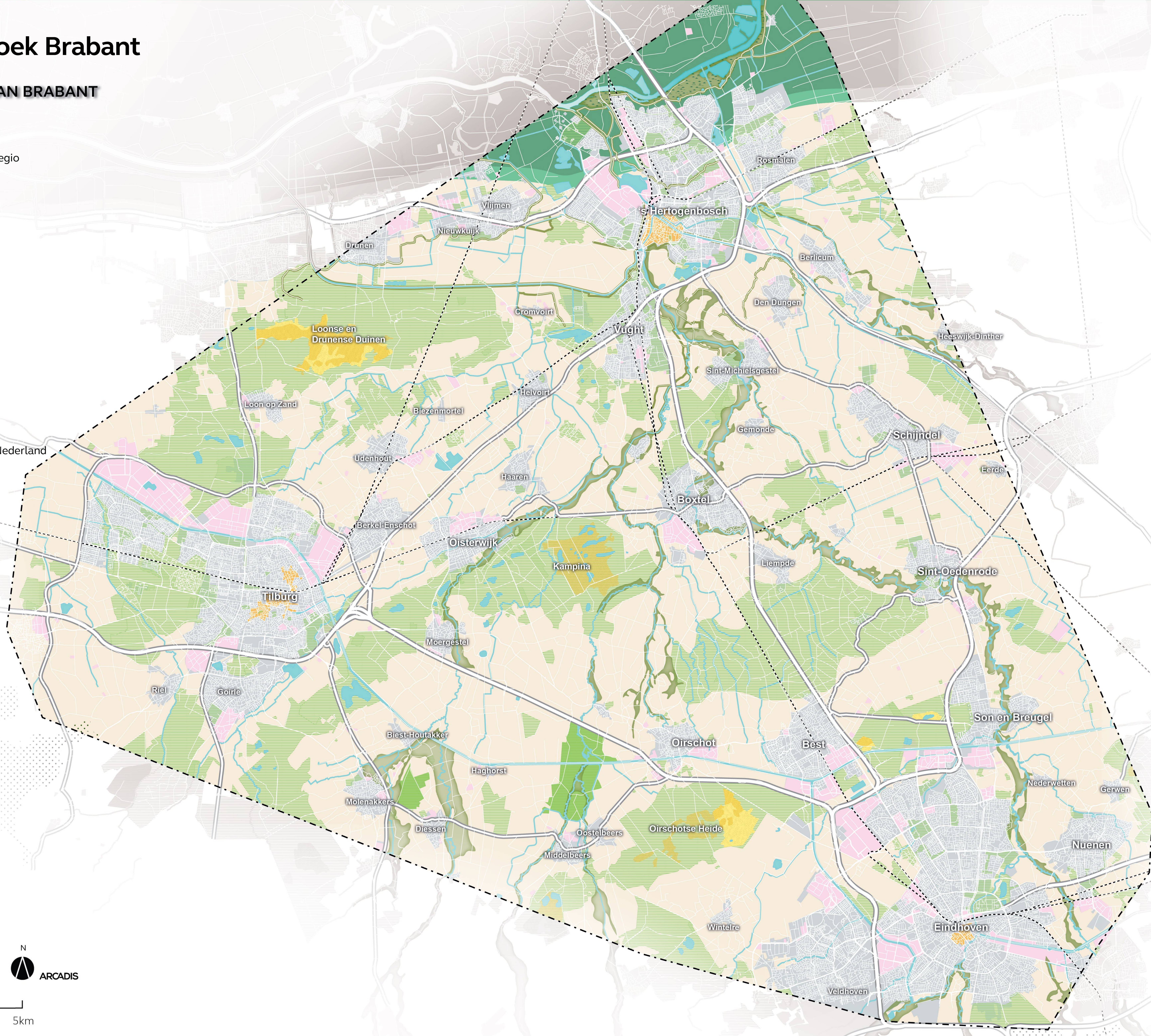
 Stuifzanden

Stedelijk gebied

 Bebouwde kom

 Industrierrein

 Centrum Gebied



20 april 2023 | versie 1.0
Sjaak.punt@arcadis.com
schaal 1: 50000
formaat: A0



Stedendriehoek Brabant

OPGAVEKAART (BARRIÈRES VS LANDSCHAP)

 Omtrek Brabant regio

 Autowegen

 Spoor

 Water

Landschappen

 Zandgronden

 Veenweiden

 Water

 Droogmakerij

 Rivierdal

 Natuur Netwerk Nederland

 Natura 2000

 Stufzanden

Stedelijk gebied

 Bebouwde kom

 Industrierrein

 Centrum Gebied

Barrières

 Autowegen

 Spoor

 Water

 Ontoegankelijk landelijk gebied

 Kassen & industrie







20 april 2023 | versie 1.0
Sjaak.punt@arcadis.com
schaal 1: 50000
formaat: A0









0m 2,5km 5km

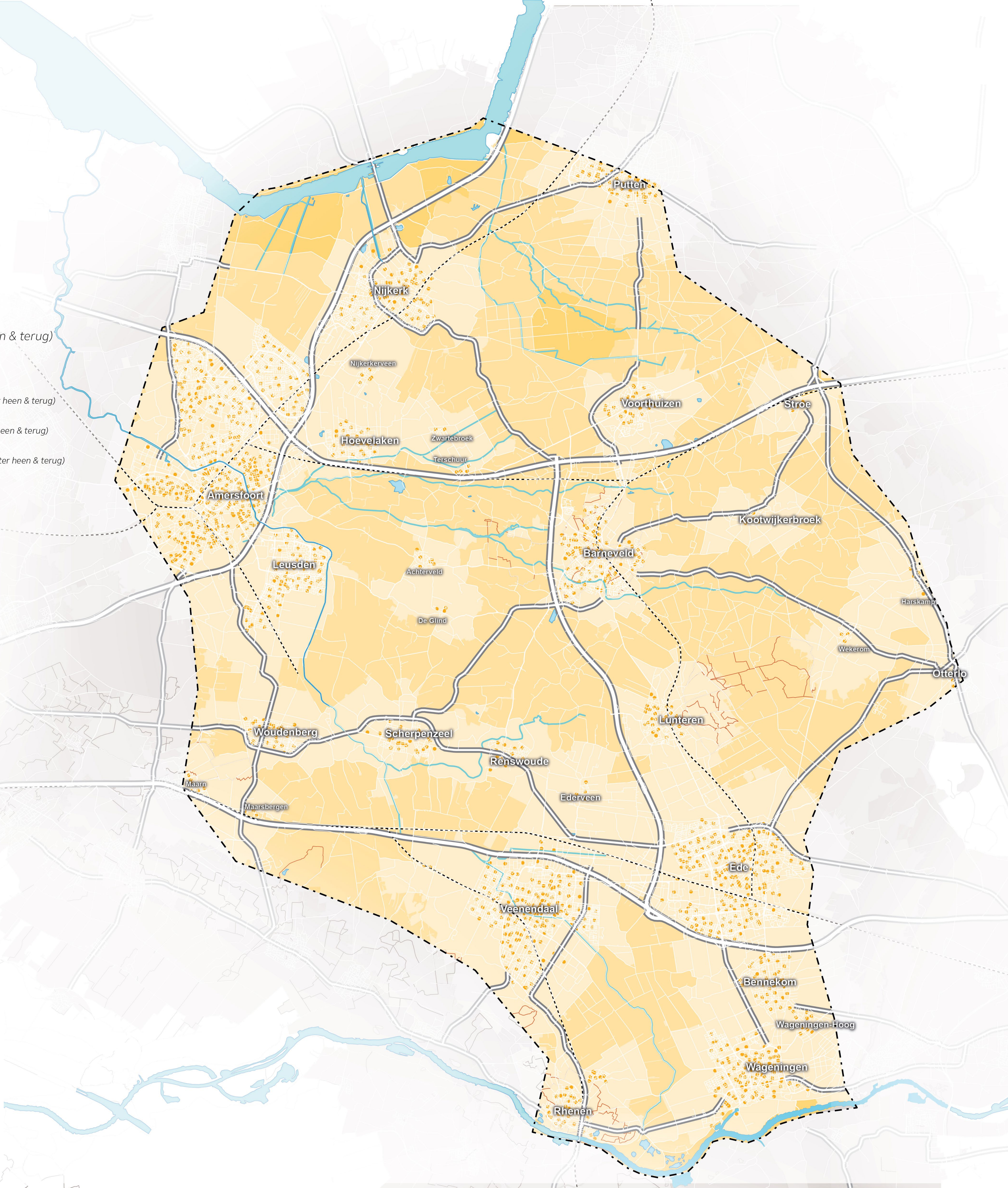
Gelderse Vallei

ANALYSE AFSTAND-LOOPTIJD

-  Omtrek Brabant regio
-  Autowegen
-  Spoor
-  Water

Afstand polygonen uitgedrukt in tijd (tijd = heen & terug)

-  Buurt (0-punt)
-  Tot 2,5 km, 30 Minuten (1250-2500 meter heen & terug)
-  Tot 5 km, 60 Minuten (2500-5000 meter heen & terug)
-  Tot 10 km, 120 Minuten (5000-10000 meter heen & terug)
-  Wandelnetwerk



20 april 2023 | versie 1.0
Sjaak.punt@arcadis.com
schaal 1: 50000
formaat: A0









Gelderse Vallei






ANALYSE BARRIÈRES

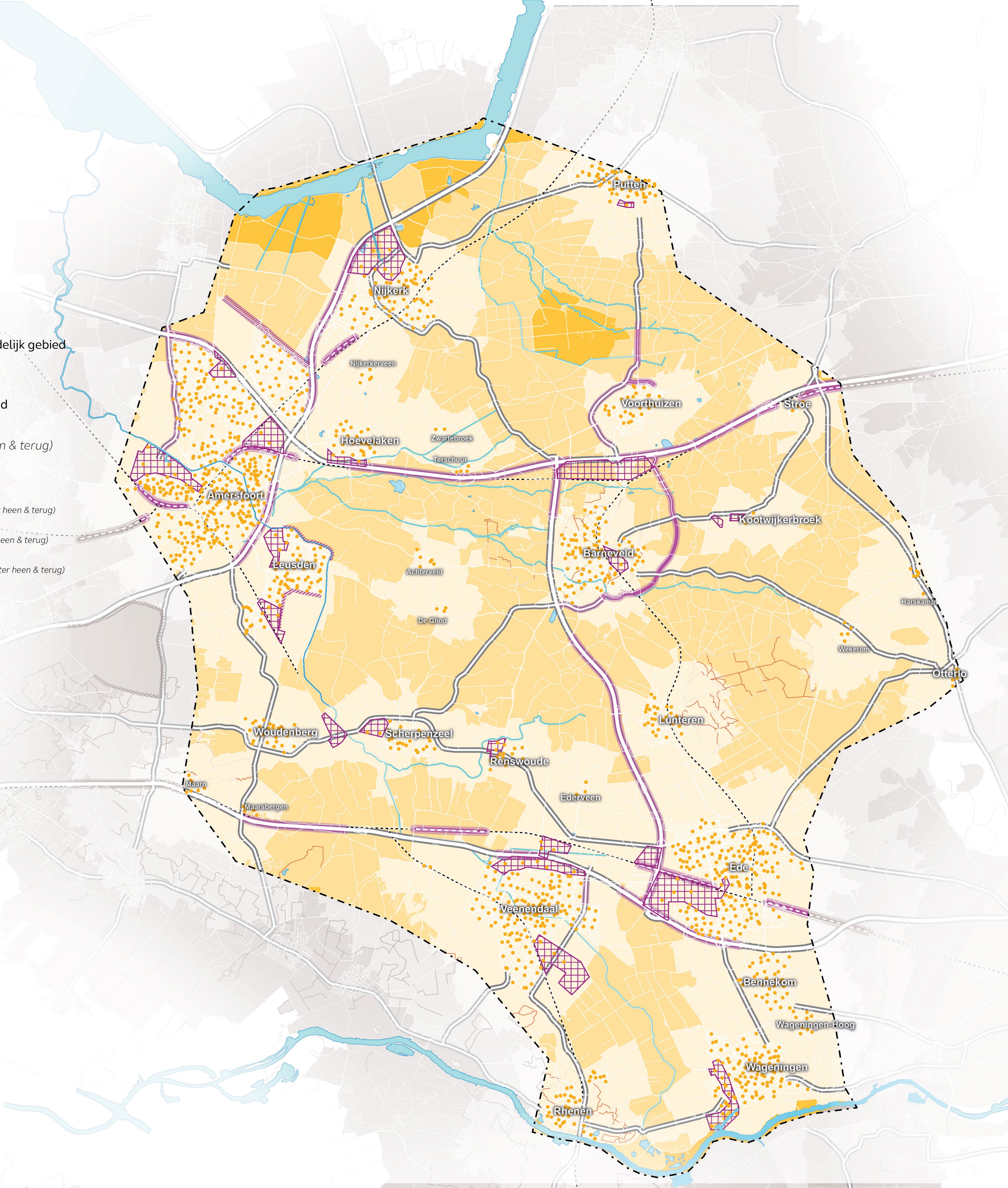
 Omtrek Gelderse Vallei regio

Barrières

-  Autowegen
-  Spoor
-  Water
-  Dorpsrand - ontoegankelijk naar landelijk gebied
-  Kassen & industrie
-  Landelijk gebied op verre loopafstand

Afstand polygonen uitgedrukt in tijd (tijd = heen & terug)

-  Buurt (0-punt)
-  Tot 2,5 km, 30 Minuten (1250-2500 meter heen & terug)
-  Tot 5 km, 60 Minuten (2500 - 5000 meter heen & terug)
-  Tot 10 km, 120 Minuten (5000-10000 meter heen & terug)
-  Wandelnetwerk



20 april 2023 | versie 1.0
Sjaak.punt@arcadis.com
schaal 1: 50000
formaat: A0



0m 2,5km 5km

Gelderse Vallei

LANDSCHAPPEN VAN Gelderse Vallei

 Omtrek Gelderse Vallei regio

 Autowegen

 Spoor


 Water

Landschappen

 Zandgronden

 Veenweiden

 Water

 Droogmakerij

 Rivierdal

 Natuur Netwerk Nederland

 Natura 2000

 Stuifzanden

Stedelijk gebied

 Bebouwde kom

 Industrierrein

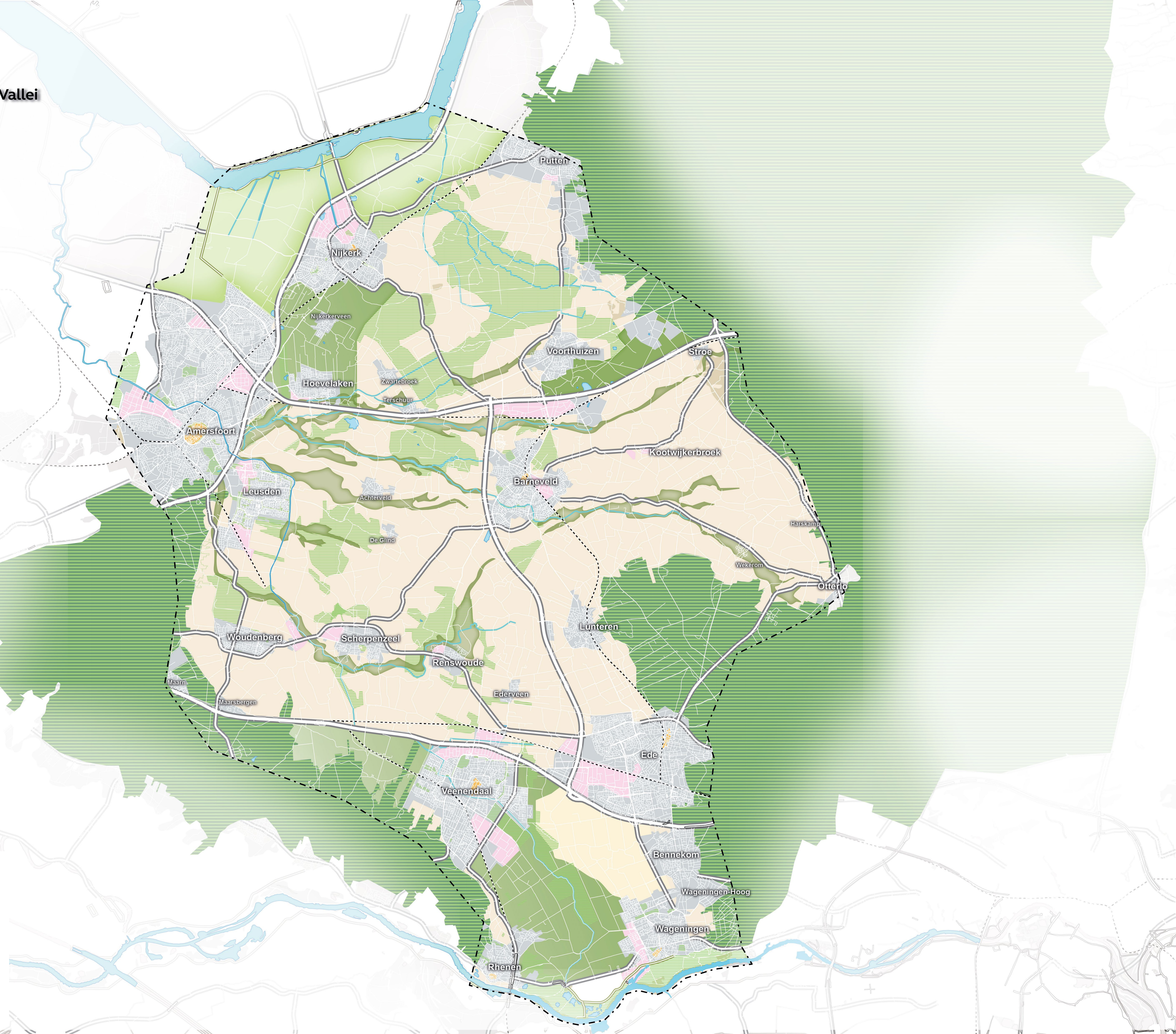
 Centrum Gebied



20 april 2023 | versie 1.0
Sjaak.punt@arcadis.com
schaal 1: 50000
formaat: A0



0m 2,5km 5km



Gelderse Vallei

OPGAVEKAART (BARRIÈRES VS LANDSCHAP)

 Omtrek Gelderse Vallei regio

 Autowegen

 Spoor


 Water

Landschappen

 Zandgronden

 Veenweiden

 Water

 Droogmakerij

 Rivierdal

 Natuur Netwerk Nederland

 Natura 2000

 Stuifzanden

Stedelijk gebied

 Bebouwde kom

 Industrierrein

 Centrum Gebied

Barrières

 Autowegen

 Spoor

 Water

 Ontoegankelijk landelijk gebied

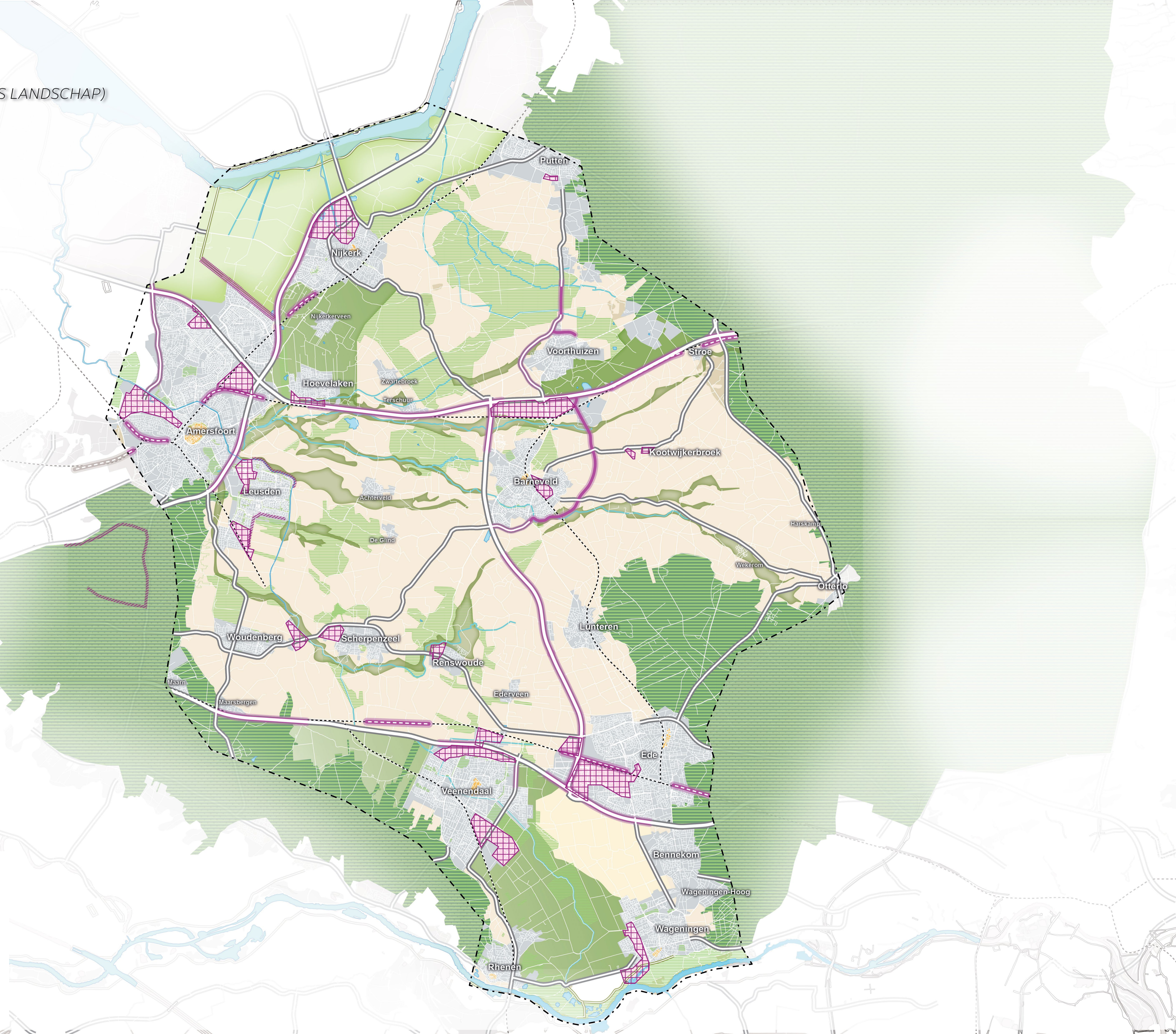
 Kassen & industrie



20 april 2023 | versie 1.0
Sjaak.punt@arcadis.com
schaal 1: 50000
formaat: A0




0m 2,5km 5km







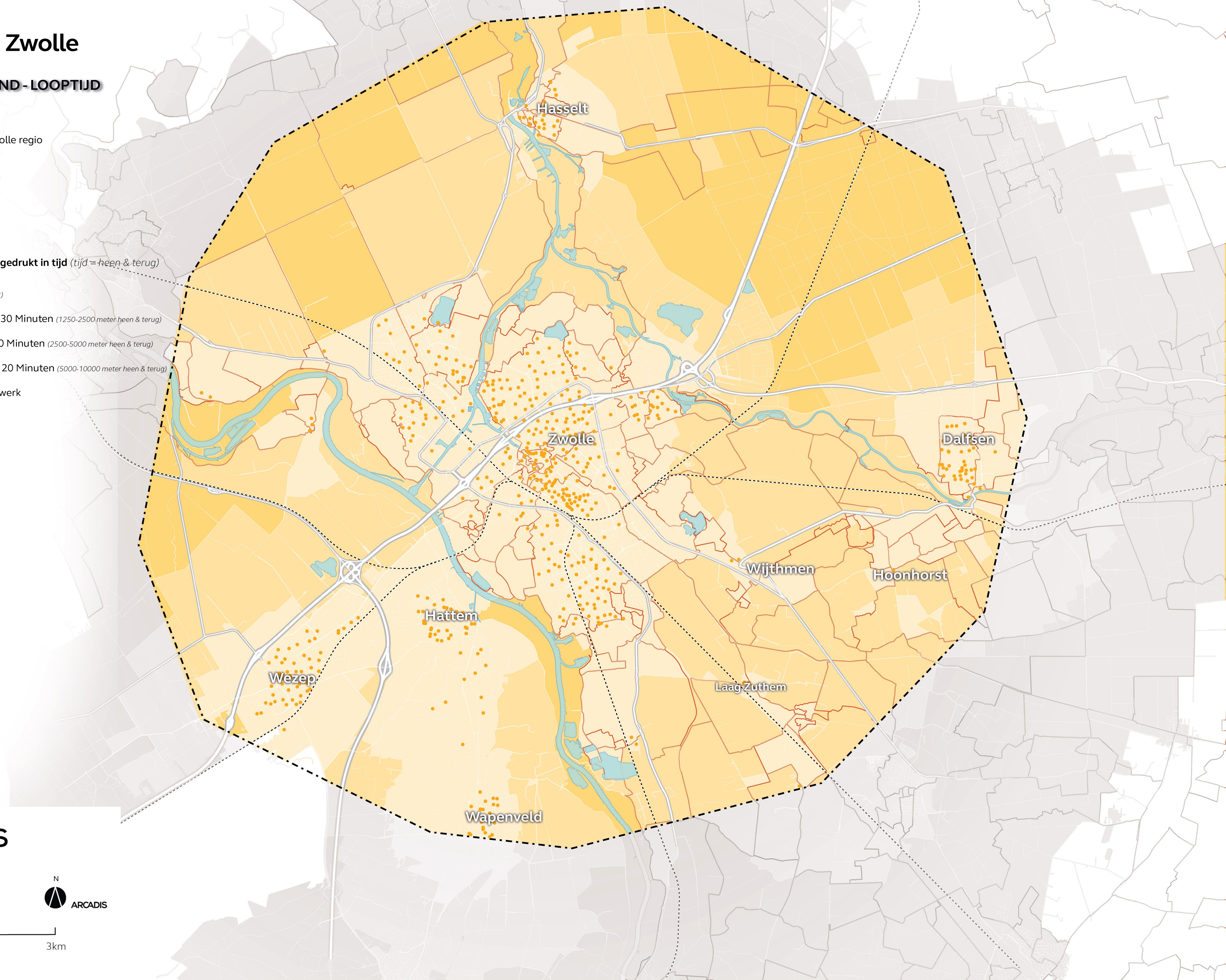
Omgeving Zwolle

ANALYSE AFSTAND - LOOPTIJD

-  Omtrek Zwolle regio
-  Autowegen
-  Spoor
-  Water

Afstand polygoenen uitgedrukt in tijd (tijd = heen & terug)

-  Buurt (0-punt)
-  Tot 2,5 km, 30 Minuten (1250-2500 meter heen & terug)
-  Tot 5 km, 60 Minuten (2500-5000 meter heen & terug)
-  Tot 10 km, 120 Minuten (5000-10000 meter heen & terug)
-  Wandelnetwerk



Omgeving Zwolle

ANALYSE BARRIÈRES

 Omtrek Zwolle regio

Barrères

 Autowegen


 Spoor

 Water

 Ontoegankelijk landelijk gebied

 Kassen & industrie

Afstand polygoenen uitgedrukt in tijd (tijd = heen & terug)

 Buurt (0-punt)

 Tot 2,5 km, 30 Minuten (1250-2500 meter heen & terug)

 Tot 5 km, 60 Minuten (2500-5000 meter heen & terug)

 Tot 10 km, 120 Minuten (5000-10000 meter heen & terug)

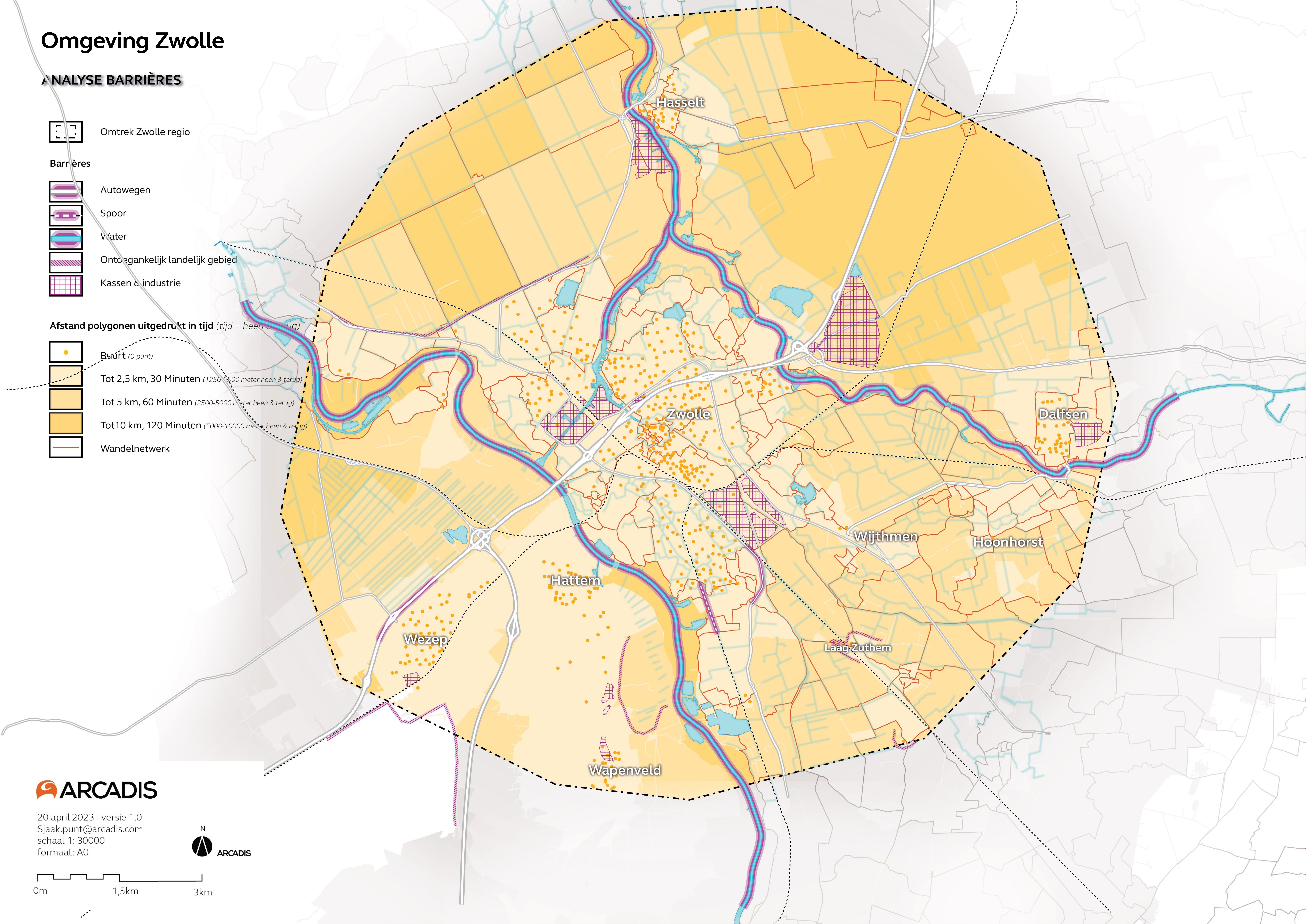
 Wandelnetwerk



20 april 2023 | versie 1.0
Sjaak.punt@arcadis.com
schaal 1: 30000
formaat: A0



0m 1,5km 3km



Omgeving Zwolle

LANDSCHAPPEN VAN ZWOLLE

 Omtrek Zwolle regio

 Autowegen


 Spoor

 Water

Landschappen

 Zandgronden

 Veenweiden

 Water

 Droogmakerij

 Rivierdal

 Natuur Netwerk Nederland

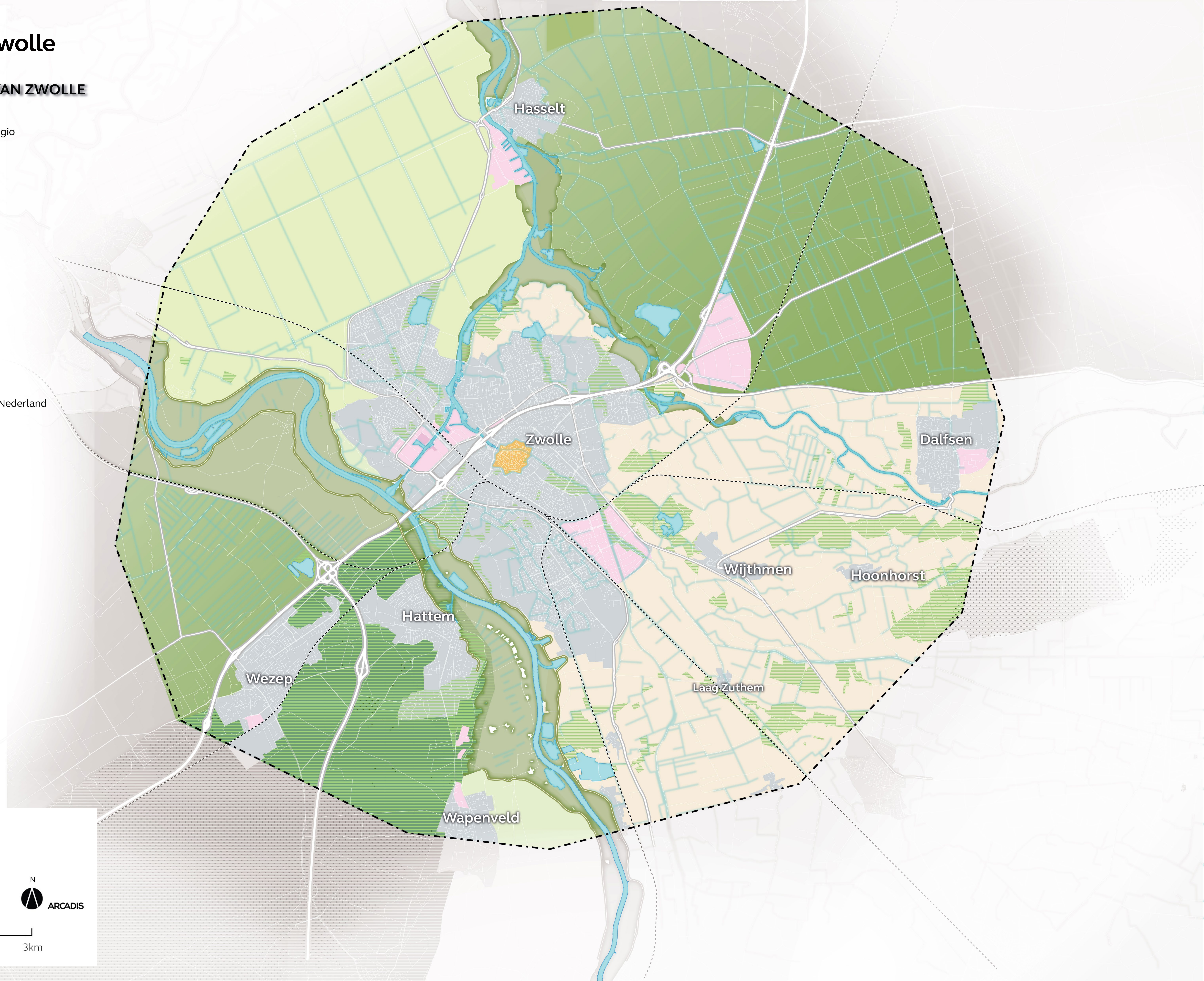
 Natura 2000

Stedelijk gebied

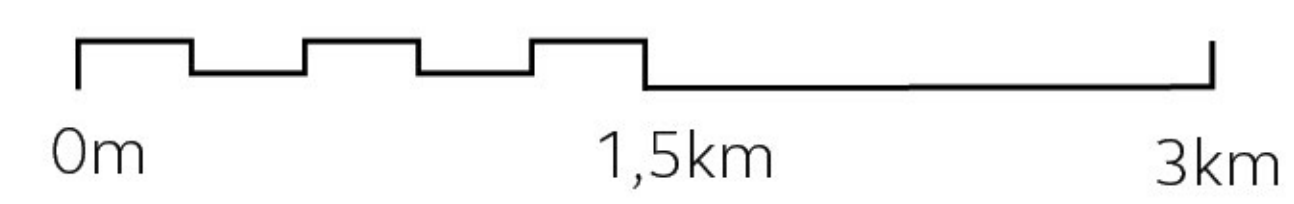
 Bebouwde kom

 Industrierrein

 Centrum Gebied



20 april 2023 | versie 1.0
Sjaak.punt@arcadis.com
schaal 1: 30000
formaat: A0

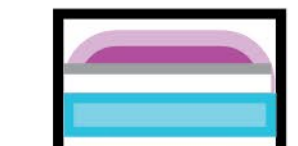
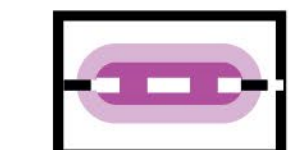








Omgeving Zwolle

OPGAVEKAART (BARRIÈRES VS LANDSCHAP)








 Omtrek Zwolle regio

Barrières




-  Autowegen
-  Spoor
-  Water
-  Ontoegankelijk landelijk gebied
-  Kassen & industrie

-  Autowegen
-  Spoor
-  Water

Landschappen

-  Zandgronden
-  Veenweiden
-  Water
-  Droogmakerij
-  Rivierdal
-  Natuur Netwerk Nederland
-  Natura 2000

Stedelijk gebied

-  Bebouwde kom
-  Industrieterein
-  Centrum Gebied



20 april 2023 | versie 1.0
Sjaak.punt@arcadis.com
schaal 1: 30000
formaat: A0

