

Jaarverslag 2019

Wandelnet in beweging

Foto: Ad Snelderwaard



Wandelnet in beweging

De eerste dag van 2019 was ook direct de datum waarop Ankie van Dijk het directeursstokje overnam van Joep Naber. Onder haar leiding kijkt het bestuur terug op een succesvol jaar voor Wandelnet binnen alle domeinen van routes, belangenbehartiging, vrijwilligers en community.

Zo vielen we gelijk al in de prijzen met het Romeinse Limespad dat werd verkozen tot wandelroute van het jaar en vierden we in het najaar de vernieuwde route van het Pionierspad. We blijven plannen maken voor nieuwe routes, maar zijn vooral op het spoor om ons bestaande routenetwerk een nieuwe lading mee te geven. De verschillende wandelleefstijlen en behoeftes zullen daar de komende jaren een belangrijke rol in spelen.

In de belangenbehartiging was de kick-off van het platform Ruimte voor Lopen tijdens het internationale congres Walk21 een hoogtepunt. Na een jaar van voorbereiding stond Wandelnet daar samen met de mede-initiatiefnemers CROW en het ministerie van Infrastructuur en Waterstaat tussen meer dan 30 partners die zich aan wandelen willen verbinden. Een lijn die Wandelnet graag voortzet om in samenwerking met anderen wandelen nog beter op de kaart te zetten.



Het jaar 2019 stond voor ons ook in het teken van een digitale transitie. Van acht losse systemen zijn we teruggegaan naar drie geïntegreerde systemen. Een compleet nieuwe website met daarachter een goede basis van techniek maakt het mogelijk om de komende periode meer verbeteringen voor de wandelaars door te voeren. Ook zorgt deze transitie voor meer efficiëntie bij het beheren van routes aan de ‘achterkant’. In het komend jaar hebben de routeapp en de routeplanner onze bijzondere aandacht.

Ook hebben we afgelopen jaar goed geluisterd naar de wensen van de 12 provincies en hebben we een voorstel voor de komende vier jaren gepresenteerd. Wij zijn de provincies dankbaar voor hun financiële bijdrage daarbij. Deze gesprekken met provincies en ministeries maken duidelijk dat Wandelnet van toegevoegde waarde is, maar dat we ook blijvend in moeten spelen op veranderende markten en maatschappelijke ontwikkelingen. Komend jaar gaan we aan de slag met een nieuwe meerjarenstrategie voor Wandelnet. We betrekken daarbij ook graag de visie van onze partners in de wandelwereld. Dat er in ons plan voor de komende jaren een prominente rol voor vrijwilligers is weggelegd, is duidelijk. Want alle resultaten die u in ons jaarverslag over 2019 leest, zijn in belangrijke mate tot stand gebracht door de inzet van ruim 900 vrijwilligers. Daar hebben we hen voor bedankt tijdens een geslaagde vrijwilligersdag in Rotterdam in bijzijn van gedeputeerde Koning.



Wat 2020 ons zal brengen, zal de tijd uitwijzen. Op het moment van publiceren zitten we middenin de coronacrisis. De maatregelen rondom het indammen van het coronavirus maken in ieder geval extra duidelijk hoe belangrijk wandelen voor veel mensen is.

Toon Naber
namens bestuur stichting Wandelnet

- LAW-routes
- LAW-beginpunten
- Nationale Streekpaden
- Internationale LAW-routes



Landelijk routenetwerk

Wandelnet beheert en ontwikkelt samen met collega-organisatie Nivon 11.500 km Lange-Afstand-Wandelpaden (LAW's®) en Streekpaden. Dit landelijke netwerk is te herkennen aan de wit-rode  en geel-rode  markeringen.

Vier LAW's maken onderdeel uit van Europese routes:

- GR5 (E2): van Inverness (GB) via o.a. Hoek van Holland (NL) en Echternach (L) naar Nice (F)
- LAW 6 (E8): van Dublin (IRL) via o.a. Hoek van Holland (NL) en Wenen (A) naar Svilengrad (BG)
- LAW 5 (E9): van Tarifa (E) via o.a. Brest (F), Hoek van Holland (NL) en Gdansk (PL) naar Tallinn (EST)
- LAW 3 (E11): van Scheveningen (NL) via o.a. Osnabrück (D) en Potsdam (D) naar Ogrodniki (PL)

De Europese merken LAW en Streekpad zijn van grote waarde voor een (inter)nationaal herkenbare wandelinfrastructuur voor langeafstandswandelaars en geven meerwaarde aan de aangesloten regionale wandelnetwerken.

De wandelaar in beeld

Wandelen is iets voor oude mensen, toch? Dat was in ieder geval vaak de gedachte, maar het imago van geitenwollen sokken is inmiddels afgeschud en wandelen begint steeds populairder te worden. Hieronder geven we een korte in-zage in een aantal feiten en cijfers, om zo het juiste beeld te schetsen van de wandelwereld in Nederland. Meer feiten en cijfers zijn te vinden op www.wandelnet.nl/feiten-cijfers

Wandelen in Nederland

De nationale wandelmonitor laat zien dat ongeveer 11 miljoen Nederlanders wel eens wandelen voor hun plezier (65% van de Nederlanders). 3,6 miljoen Nederlanders wandelen zelfs minstens één keer per week. Zij trekken er voor minimaal 1 uur op uit om een recreatieve wandeling te maken. Deze groep heeft in 2018 totaal 423,5 miljoen wandelingen gemaakt en de gemiddelde afstand tijdens deze wandelingen was 6,9 km.

Jongeren

Wanneer we kijken naar het aantal wandelaars in de leeftijdsgroep 18 t/m 34 jaar dan zien we in de afgelopen jaren (2012- 2018) een lichte stijging (enkele procentpunten), omdat het bij wandelen om grote aantallen gaat (11 miljoen wandelaars in Nederland) is een stijging van een paar procentpunten al snel een groot absoluut aantal. We kunnen dus stellen dat wandelen steeds meer van alle leeftijden is, een mooi toekomstbeeld.



Oude paden en nieuwe paden

Uiteraard lag ook in 2019 onze focus op kwalitatieve wandelpaden. Zo'n 11.500 kilometer LAW en Streekpad wordt, in samenwerking met onder andere Nivon, beheerd en onderhouden. Ruim 900 vrijwilligers voerden daarvoor tweemaal een controle uit op 'hun traject' en reageerden daarnaast snel en adequaat op 912 meldingen die via het meldpunt wandelen werden gedaan. Zo zijn er duizenden markeringen aangebracht, routes aangepast en zijn barrières opgelost.

Voor een aantal paden was extra aandacht. De streekpaden Stelling van Amsterdam en Waterliniepad zijn samengevoegd tot een nieuwe LAW: het Waterliniepad. De bijbehorende nieuwe gids is gepresenteerd tijdens de Fiets- en Wandelbeurs in Utrecht. De route van het Pionierspad is volledig herzien en de achtergrondinformatie geactualiseerd. Tijdens de Fiets- en Wandelbeurs in Gent is het Romeinse Limespad verkozen tot Wandelroute van het jaar. Daarnaast zijn er nieuwe gidsen verschenen van het grondig herziene Brabants Venenpad, het Drenthepad en het Overijssels Havezatenpad.





Rob Rouwhorst op kantoor bij Wandelnet in Amersfoort

Vrijwilliger Rob Rouwhorst

Vrijwilliger Rob Rouwhorst verwerkt alle binnengekomen bestellingen voor markeermateriaal voor de LAW's en streekpaden van Wandelnet en NIVON. Om een indruk te geven van de hoeveelheid verstuurd markeermateriaal, somt Rob enkele cijfers van het jaar 2019 op. 'Er zijn 198 bestellingen verwerkt. Totaal aantal verstuurd materiaal: 17.738 stuks, dus gemiddeld 90 stuks per aanvraag. Die materialen waren alle soorten voorkomende wit/rode en geel/rode stickers, kunststof netwerkplaatjes en aluminium plaatjes waarvan 2.395 stuks voor Pionierspad'.

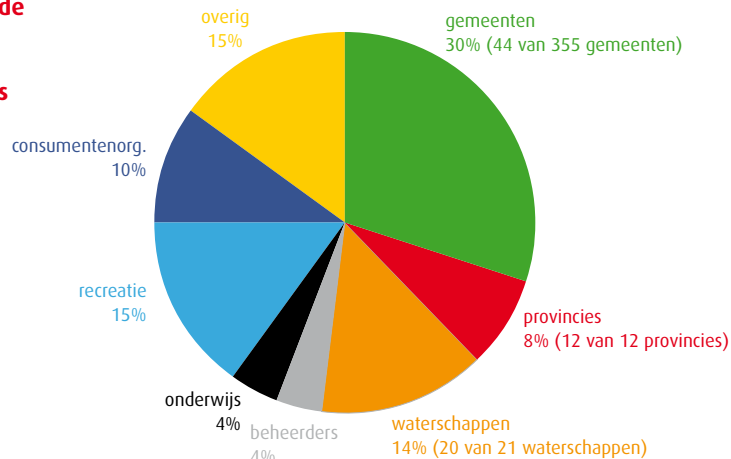
ROUTEDATABANK

De routedatabank is een plek waar landelijke en regionale routenetwerken als digitale routelijnen worden verzameld en ontsloten. De routedatabank is een gezamenlijk product van Wandelnet en Fietsplatform. Bijna alle routebureaus hebben hun fiets- en wandeldata ondergebracht in deze landelijke routedatabank. In de basis is de routedatabank in 2019 neergezet als een landelijk kanaal van waaruit routedata worden ontsloten.

Eenzijds worden routedata van regio's (routebureaus) via een netwerktool automatisch gekoppeld voor zowel consumentendoeleinden (indien gewenst) en voor beleidsdoeleinden. Consumentgericht worden routes getoond via de routeplanner en wandelnet.nl. De routedatabank is daarnaast vooral een belangrijk instrument voor beleidsdoeleinden. Via bijvoorbeeld PDOK en de Atlas Leefomgeving zijn de routedata beschikbaar voor beleidsmakers. We voorzien daarmee in een belangrijke vraag, waarbij de kwaliteit van de routes behouden kan blijven of verbeterd kan worden. In 2020 staat nog doorontwikkeling op de planning, maar de basis hiervoor is in 2019 gelegd.

Het huidige gebruik van de routedatabank is grotendeels ten behoeve van beleidsdoeleinden. Ook wordt in toenemende mate de routedatabank geraadpleegd door onderzoeksbureaus, bijvoorbeeld op het gebied van gezondheid, ruimte en mobiliteit. Zie voor gebruik onderstaand figuur.

Gebruikers van de routedatabank 147 organisaties



WANDELNETWERKEN

Wandelnet heeft in 2019 steeds vaker de samenwerking met provinciale/regionale routebureaus gezocht. De gedachtegang hierachter is dat we met elkaar het belang van de wandelaar voorop stellen, ieder vanuit de eigen rol. Wandelnet vanuit een landelijk perspectief en de routebureaus vanuit een provinciaal of regionaal perspectief. Daar waar Wandelnet de LAW's en Streekpaden beheert, zetten routebureaus zich in voor wandelroutenetwerken voor kortere afstanden en ommetjes.

Daarnaast ondersteunt Wandelnet routebureaus met belangenbehartiging daar waar de gezamenlijke routes samen komen in bepaalde gebieden of locaties. Ook doen routebureaus een beroep op de belangenbehartiging als het gaat om het voorkomen van barrièrevorming waardoor de wandelkwaliteit in de regio onder druk komt te staan.

Wandelnet faciliteert routebureaus door wandelnetwerken op te nemen in de routedatabank, waarbij netwerken ook voor wandelaars zichtbaar worden via onze

landelijke portal. Inmiddels staan NS-wandeltochten, OV-stappers, Stad te Voet-routes, LAW's, Streekpaden en de wandelroutenetwerken in de routedatabank.

De wandelrouteplanner is volledig vernieuwd. Routemaker is in 2019 de nieuwe beheeromgeving geworden waarin de routebureaus hun routes (al of niet gethematiseerd) in onder kunnen brengen. Omdat de website, wandelplanner en app volledig zijn vervangen is ook Wandelen123 uitgefaseerd.



INNOVATIE

In 2019 is gestart met de ontwikkeling van een businesscase op drie routes in Gelderland: het Scholtenpad, Streekpad Nijmegen en het Betuwepad. Voor het Scholtenpad is een innovatief vervolproject ingediend waarin we samenwerken met onder andere het Routebureau Achterhoek. Er worden beleeflagen toegevoegd van thema's die naadloos aansluiten bij gebieden in de Achterhoek waarlangs het Scholtenpad voert.

Ook zijn digitale toepassingen meegenomen in de opzet. Verder zijn er met digitale toepassingen uitgeprobeerd om te ondervinden hoe we digitale beleving in kunnen zetten om een route te verrijken. Door het scannen van een QR code op een interessante, maar minder zichtbare locatie en hier een filmpje aan te koppelen wordt de wandelaar meegenomen in het verhaal achter een object. Dit wordt verder uitgebouwd in 2020.

MELDSYSTEEM

Samen met het Landelijk Fietsplatform is een nieuw meldsysteem ontwikkeld: meldpuntroutes.nl.

Het meldpunt voor wandelen en dat voor fietsen zijn hierin samengevoegd. Zowel recreatieve wandelaars als fietsers kunnen hier melding doen van onregelmatigheden op de route. Het nieuwe meldpunt betekent extra gemak voor de recreant: één plek voor

fiets- en wandelmeldingen, die nu ook mobiel makkelijk in te voeren zijn. Voor de regionale routebeheerders betekent dit nieuwe meldpunt dat er één omgeving is waarin ze zowel de fiets- als wandelmeldingen ontvangen en beheren. Aan beide kanten dus een betere gebruikservaring en efficiëntie. Door de koppeling met de routedatabank worden de routes up to date gehouden.

NS-WANDELINGEN

Wandelnet ontwikkelt en beheert, in samenwerking met de Nederlandse Spoorwegen, 48 NS-wandelingen. De NS-wandelingen (kaartjes, routebeschrijving en gpx-files) zijn in 2019 totaal (op de site van NS én Wandelnet) 855.075 keer gedownload. In 2018 waren dat circa 725.000 downloads. We zijn trots op een toename van ruim 100.000 downloads in één jaar!

Zoals elk jaar verschenen er ook in 2019 weer nieuwe NS-Wandelingen. Op 25 maart 2019 werden de vier nieuwe NS-wandelingen gepresenteerd: Blauwe Kamer Rhenen (rondwandeling Rhenen), Gein en Vecht (Abcoude – Weesp), Helderse Duinen (Den Helder Zuid – Den Helder) en Krickenbecker Seen (Kaldenkirchen – Venlo). Deze nieuwe NS-wandelingen waren direct populair. Zo staan Blauwe Kamer Rhenen en Gein en Vecht direct in de top 5 van meest gedownloade NS-wandelingen. En dat terwijl zij pas vanaf april gedownload konden worden.



Uitzicht over natuurgebied de Blauwe Kamer

Foto: Henk van Geerstein

RECONSTRUCTIE PIONIERSPAD



Voormalig gedeputeerde Michiel Rijsberman (Flevoland) en Ankie van Dijk (Wandelnet) bij de nieuwe markering van het Pionierspad

Foto: Wandelnet

In 2019 is het Pionierspad in Flevoland geheel gereconstrueerd. Op een aantal cruciale plekken verlegden we de route zodat deze beter voldoet aan de kwaliteitseisen en de wensen van de wandelaar.

Door inzet van vrijwilligers is deze grote uitdaging geklaard. Op 6 november was er een feestelijke presentatie in het Waterloopbos. Met de gedeputeerde Jop Fackeldey, Natuurmonumenten, Visit Flevoland en andere partners werd stilgestaan bij het werk van de

vrijwilligers van Wandelnet en werd er onder begeleiding van een boswachter in verschillende groepen over het Pionierspad gewandeld. Ook werd een speciale vouwkaart van de route ontwikkeld die uitgedeeld werd en bij het bedrijfsleven verkrijgbaar is. Middels een QR-scan opent zich de routebeschrijving en de etappes op de kaart. In de presentatie en promotie is Visit Flevoland, ook voor de toekomst, een belangrijke partner. Zo zullen beide organisaties de leefstijlen gezamenlijk inzetten om de aantrekkelijkheid van wandelen in Flevoland voor het voetlicht te brengen.

Digitalisering & publiciteit

In 2019 is intern de gehele digitale huishouding op de schop gegaan. Acht aan elkaar gekoppelde systemen hebben we teruggebracht tot 3 geïntegreerde systemen:

- CRM voor relatiebeheer/mailing/toezeggingen
- CMS voor website/webwinkel
- Routebeheersysteem met netwerktool voor het verwerken van routedata

Hiermee is de basis gelegd om vanuit de brondata te kunnen werken en data eenvoudiger en efficiënter uit te wisselen en te publiceren. Het zichtbare resultaat voor de buitenwereld is een geheel vernieuwde website met nieuwe routeplanner en een app.

De noodzaak voor deze grondige herziening lag in de veroudering van bestaande systemen, kwetsbare koppelingen, aflopende contracten en verdwijnende systemen. Tegelijk een kans om voor consumenten een nieuwe website te lanceren, routes toegankelijker te presenteren (inloggen voor downloaden/printen/reviewen niet langer nodig) en de website in zijn geheel responsive, oftewel mobielvriendelijk te maken. Zeker dat laatste is een must anno 2020. Al deze ontwikkelingen zijn een mooie opmaat om te gaan werken aan een beter gefaciliteerde online wandelcommunity.

Met de nieuwe website ontstond ook de gelegenheid om vakinformatie over wandelen en het uitwisselen met collega's opnieuw vorm te geven. Daarom wordt gewerkt aan een specifiek portaal binnen Wandelnet: werkenaanwandelen.nl. Dit geeft collega's in het veld straks een mooie ingang om elkaar te vinden, informatie uit te wisselen en via de community kennis te vergaren uit beschikbare casussen en infobladen.



Publicaties

Het was een productief jaar op het gebied van gidsen. Bij Wandelnet verscheen in 2019 de gids van het vernieuwde Waterliniep pad, maar ook een gewijzigde herdruk van het Nederlands Kustpad deel 2. Onder de vlag van Nivon zijn maar liefst drie gewijzigde herdrukken gepresenteerd: Het Overijssels Havezatenpad, Drenthepad en het Brabants Vennepad.

Waterliniep ad

Een vertrouwde naam maar toch een nieuwe wandelroute: het Waterliniep ad. In dit Lange-Afstand-Wandelp ad zijn twee bestaande paden, het 'oude' Waterliniep ad en Streekpad Stelling van Amsterdam samengevoegd tot één aantrekkelijke route. In een 's-vorm' wandel je van Volendam via Utrecht naar Dordrecht langs de voormalige verdedigingslijnen de Stelling van Amsterdam en de Nieuwe Hollandse Waterlinie. 350 km wandelplezier langs talloze forten, fraaie vestingstadjes en nieuwe natuurgebieden. Het gehele traject is op vele punten vernieuwd en verbeterd.



Het project werd mede mogelijk gemaakt door financiële bijdragen van de provincie Noord-Holland en de pacten van Ruigenhoek en Loevestein.

Nederlands Kustpad deel 2



In april verscheen de tweede druk van het Nederlands Kustpad deel 2. Lekker uitwaaien langs de Zuid-Hollandse en Noord-Hollandse kust! De route werd op tal van punten verfraaid; zo loop je bij Katwijk én bij de Hondsbossche Zeewering nu door nieuw aangelegde duinen. Ook zijn vele knelpunten opgelost en is de route afgestemd op de wandelnetwerken in beide provincies. Alle nieuwe uitgaven zijn mede tot stand gekomen dankzij de buitengewone inzet van de padwerkgroepen en tientallen betrokken enthousiaste vrijwilligers van Wandelnet en Nivon.

Romeinse Limespad wandelroute van het Jaar 2019

Het Romeinse Limespad werd gekozen tot Wandelroute van het Jaar 2019. De jury pree de uitstekende bewegwijzering, de vele onverharde paden en rustige wegen. Ook de routegids is een pluspunt, aldus het juryrapport. "Een zeer verzorgde gids met beschrijving van de route in twee richtingen en uitstekende achtergrondinformatie over de natuur en de cultuurhistorische aspecten." Het is de vierde keer dat Wandelnet de trofee



mee naar huis mocht nemen, eerder wonnen Streekpad Stelling van Amsterdam (2010), Streekpad De Brabantse Wal (2013) en Groot-Frieslandpad (2017).



Vrijwilliger Anita markeert het Graafschapspad bij Bronckhorst

Vrijwilligers in actie

Wandelnet heeft het aantal van 900+ actieve vrijwilligers bereikt! Zij zorgen ervoor dat Wandelnet haar werk kan doen. Daar zijn we trots op. Met ons kleine bureau met betaalde medewerkers lopen we '1 op 100'; voor iedere medewerker zijn er 100 actieve vrijwilligers, in heel het land.

De vrijwilligers zijn actief op alle terreinen waar Wandelnet zich mee bezighoudt: routes, belangenbehartiging, communicatie en bureauondersteuning. De vrijwilligers worden onder andere betrokken bij de werkzaamheden door de vrijwilligersnieuwsbrief die ze vier keer per jaar ontvangen. Daarnaast worden nieuwe veldmedewerkers tijdens een cursus geïnstrueerd wat er komt kijken bij het markeren van een wandelroute. Deze cursussen vonden in 2019 drie keer plaats.

Ook vonden er twee landelijke bijeenkomsten plaats. Bij de Inspiratiedag voor belangenbehartigers en padcoördinatoren in maart

bespraken we wat het betekent om vrijwilliger voor Wandelnet te zijn, wat goed gaat, maar vooral ook hoe we het beter kunnen doen. De vrijwilligersdag was afgelopen jaar in Rotterdam waar we welkom werden geheten door gedeputeerde Anne Koning van de provincie Zuid-Holland. Thema van de ochtend was de toekomst van wandelen; hoe maken we onze wandelroutes toekomstbestendig. Tijdens verschillende 'walkshops' werd een voorschot genomen op de wandelconferentie Walk21, die in de aansluitende week plaatsvond.

Het belang van de mens te voet

Op landelijk, regionaal én lokaal niveau maakt Wandelnet zich sterk voor de belangen van wandelaars en voetgangers. Daarmee voorkomen we dat er nieuwe barrières ontstaan, maken we wandelroutes veiliger en aantrekkelijker en zorgen we ervoor dat overheden in hun beleid serieus rekening houden met de mens te voet. Een aantal dossiers wordt mede mogelijk gemaakt door financiële bijdrage van het ministerie van IenW.

Ruimte voor Lopen

De lancering van het platform Ruimte voor Lopen tijdens het internationale voetgangerscongres Walk21 was voor ons een kroon op het werk. Ruim twee jaar is samen met kennisinstelling CROW en het ministerie van Infrastructuur en Waterstaat gewerkt aan het realiseren van een agenda en samenwerkingsvorm gericht op meer ruimte voor lopen: in het hoofd, in beleid en buiten. Ruim 30 partners van het platform stonden in de Rotterdamse Doelen op het podium om te laten zien dat ze hier gezamenlijk aan gaan werken met projecten, onderzoeken en campagnes.



Wandelnet blijft daar ook de komende jaren een belangrijke rol in vervullen als promotor van lopen, verbinder van partners en aanjager van projecten en kennis.

Onbewaakte spoorwegovergangen

In 2019 is samen met onze recreatiepartners weer veel werk verzet om zoveel mogelijk niet actief beveiligde overwegen (NABO's) die dreigen te worden afgesloten oversteekbaar te houden voor wandelaars, fietsers en ruiters. In enkele gevallen leidde dat tot mooie oplossingen zoals bij Schin op Geul waar, door de gebiedskennis van onze vrijwilligers, een dichtgemetseld tunneltje onder het spoor weer opengesteld kon worden voor wandelaars. Twee onbewaakte spoorwegovergangen konden door ProRail worden opgeheven en toch is het spoor geen nieuwe barrière voor wandelaars van het Pelgrims-pad geworden.

Niet overal lukt het om tot optimale oplossingen te komen. In 2019 liepen we in meerde-

re gemeenten aan tegen de hoge kosten die zijn verbonden aan het beveiligen, ondertunnelen of overbruggen van het spoor. Niet alle gemeenten willen of kunnen dit betalen. Als gevolg daarvan zijn er bijvoorbeeld in Aalten NABO's afgesloten zonder goed alternatief voor de wandelaar en/of moet er worden omgelopen via minder aantrekkelijke routes. In veel gemeenten loopt de discussie nog. In ieder geval tot en met eind 2023, als alle NABO's opgeheven moeten zijn, blijven we ons inzetten voor een goede oversteekbaarheid van het spoor.



Wandelroute veiliger

Belangenbehartiging vraagt vaak om een lange adem, zeker als het gaat om het mooier en veiliger maken van bestaande routes. In Wijk bij Duurstede werd na drie jaar inspanning van vrijwilligers een nieuw stukje wandelpad geopend op de Lekdijk. Dit stukje zorgt ervoor dat het Utrechtpad mooier en vooral veiliger is geworden. Om dit tot stand te brengen is nauw samengewerkt met een lokale vereniging, een pachter met andere belangen, het waterschap, Rijkswaterstaat en de gemeente.



Foto: Wandelnet
Er is een veilig wandelpad aangelegd langs de Lekdijk Oost in Wijk bij Duurstede

Omgevingsvisies

Rijk, provincies en gemeenten zijn afgelopen jaar druk bezig geweest met het opstellen van Omgevingsvisies. Vanuit Wandelnet hebben we waar mogelijk zoveel mogelijk het belang van een fijnmazig, veilig, aantrekkelijk en toegankelijk routenetwerk voor voetgangers en wandelaars naar voren gebracht. Dat deden we door deel te nemen aan participa-

tiebijeenkomsten, zienswijzen te formuleren en op onderwerpen coalities aan te gaan met partners. Conclusie is dat wandelen in veel Omgevingsvisies een plek heeft gekregen, niet alleen als recreatieve activiteit, maar ook als actieve en ruimtebesparende vorm van mobiliteit. Belangrijk wordt nu vooral dat de visies ook vertaald worden naar goede omgevingsplannen en verordeningen. Dat blijft in 2020 een belangrijk aandachtspunt.

Wandel naar je Werk-dag 2019

Wat was het een geslaagde dag! Op social media werden er de hele dag lang berichten, foto's en filmpjes gedeeld en er was pers-aandacht vanuit alle hoeken van het land. Op donderdag 4 april vond de vierde editie van deze nationale campagne plaats. Duizenden mensen uit heel Nederland liepen (een deel van de afstand) naar het werk. Met meer dan het driedubbele aantal aanmeldingen ten opzichte van vorig jaar en 249 supportende organisaties was het de grootste Wandel naar je Werk-dag ooit. We kijken terug op een zeer geslaagde editie.



In cijfers

- 3534 aangemelde deelnemers
- 249 organisaties
- 2 organisaties 'supporters van het jaar'
- 35 gelukkige individuele prijswinnaars
- 60% liep de hele woon-werk afstand
- 20% liep van en/of naar het OV
- 9% liep van en/of naar de auto
- 15% liep iets anders, bijvoorbeeld een extra blokje om, of iets op een thuiswerkdag
- 6 uur lang was #wandelnaarjewerk-dag Trending Topic op Twitter
- Tientallen artikelen en items in landelijke nieuwsmidia.

In het najaar van 2019 zijn ook direct weer de voorbereidingen voor de 5e editie van de Wandel naar je Werk-dag begonnen. Via het nieuwe CRM systeem kunnen deelnemers beter worden bereikt. Op het moment van schrijven is helaas duidelijk dat de editie die in 2020 plaats zou vinden, is afgezegd vanwege het coronavirus.

Financiën

Staat van baten en lasten over 2019

Lasten	2019	2018
Kosten routes	570.500	579.403
Kosten wandelcommunity	511.649	532.884
Kosten belangenbehartiging	209.314	161.221
Vrijwilligerskosten	7.054	11.549
Donateurskosten	3.066	5591
Overige lasten	-988	14.010
Totaal	1.300.585	1.304.658

Baten	2019	2018
Rijksbijdragen	354.176	360.5407
Overige overheidsbijdragen en -subsidies	429.161	415.328
Giften en baten uit fondswerving/Legaten	221.162	222.465
Verkoopopbrengsten	178.472	152.843
Baten werk in opdracht van derden	22.501	58.252
Overige baten	80.396	84.0193
Financiële baten en lasten		546
Resultaat	15.726	10.665
Totaal	1.300.585	1.304.658

Donateurs

Wandelnet streeft naar een sterke en duurzame band met haar donateurs. Om die reden onderhouden we een actief loyaliteitsprogramma met daarin aanbiedingen exclusief voor onze donateurs. Ook in 2019 groeide het aantal en ontvingen wij financiële steun van ruim 11.700 donateurs. Wandelnet ontving van haar betrokken en trouwe achterban in 2019 € 221.162.





Het medewerkersteam van Wandelnet, Amersfoort

Over Wandelnet

Wandelnet werkt vanuit de domeinen routes, belangenbehartiging, vrijwilligers, strategie en community.

Bestuur

Het bestuur van Wandelnet bestaat uit 5 personen en is verantwoordelijk voor de stichting en het gevoerde beleid. Het kwam in 2019 zes keer bijeen. Een bestuurslid en de directeur namen deel aan de jaarlijkse meerdaagse vergadering van de Europese koepel van wandelorganisaties ERA, waarin Wandelnet deelneemt namens Nederland.

Samenstelling bestuur 2019

Toon Naber	Voorzitter
Sonja Pol	Vicevoorzitter
Chris Bransz	Penningmeester (tot juni 2019)
Henk Hoen	Penningmeester (vanaf juni 2019)
Simon Middelkamp	Secretaris
René Vrugt	Bestuurslid

Bureau

Op het bureau was de personele bezetting in 2019 7fte. De medewerkers van Stichting Wandelnet werkten aan het landelijk wandelnetwerk en belangenbehartiging voor alle wandelaars. Het bureau is in een gezamenlijk pand gehuisvest met het Landelijk Fietsplatform.

